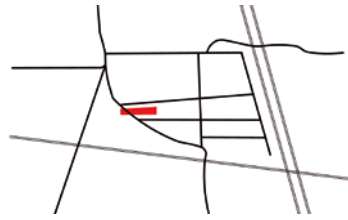


Entwurfsplanung Marktplatz Falkenberg Stadt Falkenberg/Elster (LK Elbe-Elster, Brandenburg)

Auftraggeber
Stadt Falkenberg/Elster, 2006

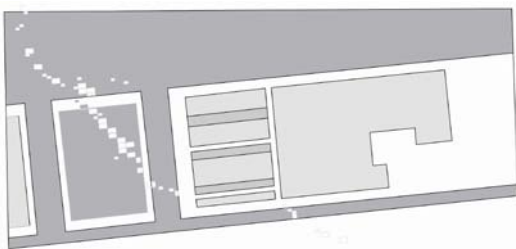


Wie viel „Markt“ braucht eine ländliche Kleinstadt, was kann ein öffentlicher Platz für die Innenstadt „leisten“? Wie viel Versiegelung steht im Einklang mit der parkartigen Vorprägung des Geländes? Im Rahmen der Erarbeitung der Entwurfsplanung und im Diskurs mit Bewohnern, Verwaltung und einer Bürgerinitiative konnten Lösungen gefunden werden...



Im Vorfeld der Entwurfsplanung wurden mehrere Varianten zur künftigen Funktion, Dimensionierung und Randausbildung des Platzes vorgestellt. Die Vorzugsvariante (8) offeriert einen rechteckigen Marktplatz der östlich und westlich durch Gassen und Baumreihen gerahmt wird und damit eine kräftige Fassung erhält. Das Prinzip der vorhandenen Stadtstruktur mit orthogonalen Blockkanten wird weiterentwickelt: Raumabschlüsse werden durch Baumgruppen gebildet, der östliche Teil (hin zum Seniorenheim) wird als Park ausgebildet. Der Marktplatz ist zweiseitig von der Karlstraße befahrbar, seine Innenfläche ist als vielfältig nutzbarer Platz für Veranstaltungen, so auch zum Parken, nutzbar.



- 1
- 2 3 |
- 4 | 5 6
- 7
- 8 9 | 10
- 11



- 1 Lage des Marktes im Stadtgefüge
- 2 der historische Kirchsteig als Diagonalweg
- 3 vor der Umgestaltung
- 4 der parkartige, östliche Bereich
- 5 6 7 Entwurfsvarianten
- 8 Vorzugsvariante
- 9 10 11 Eröffnung des Marktplatzes 2008